

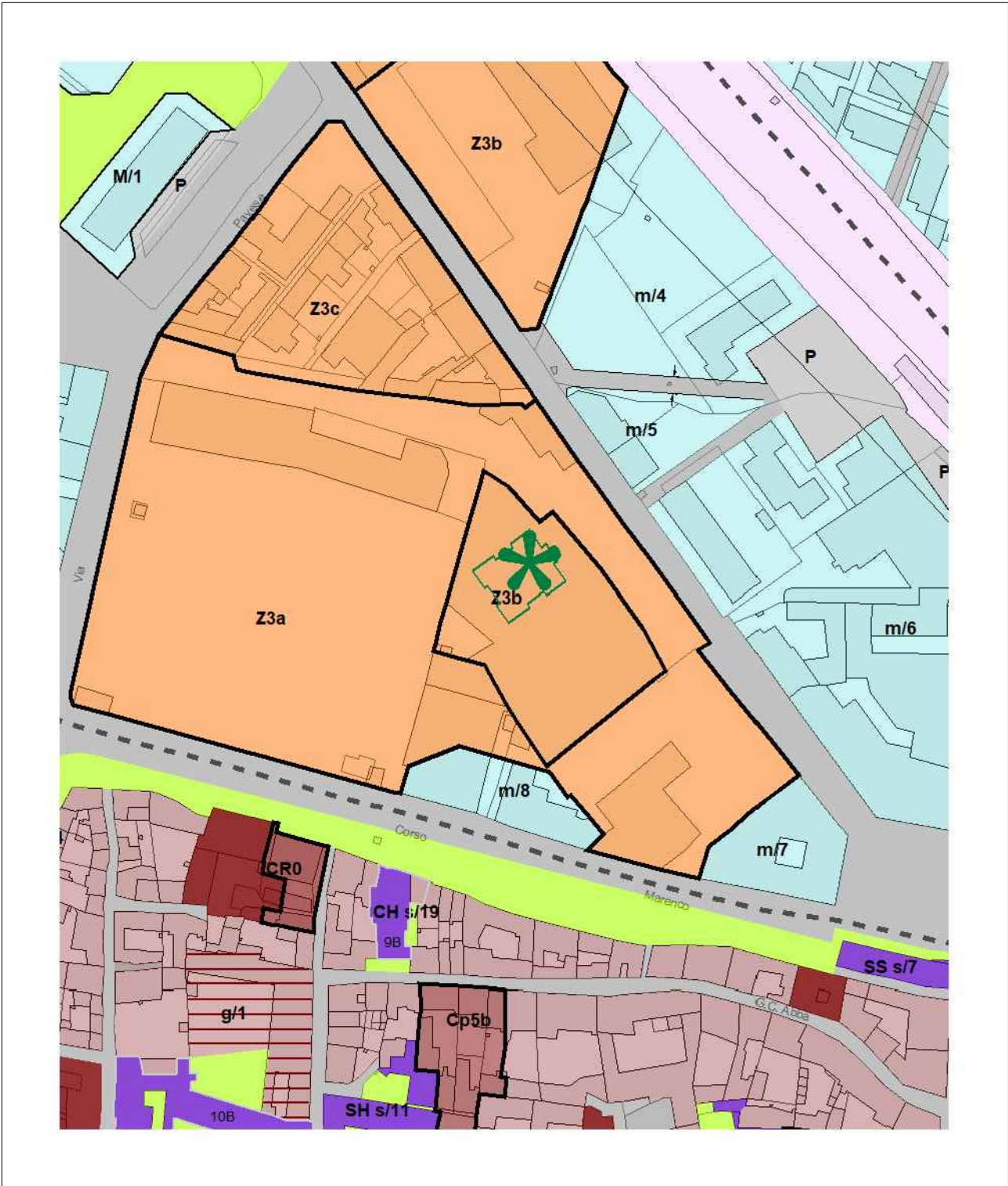
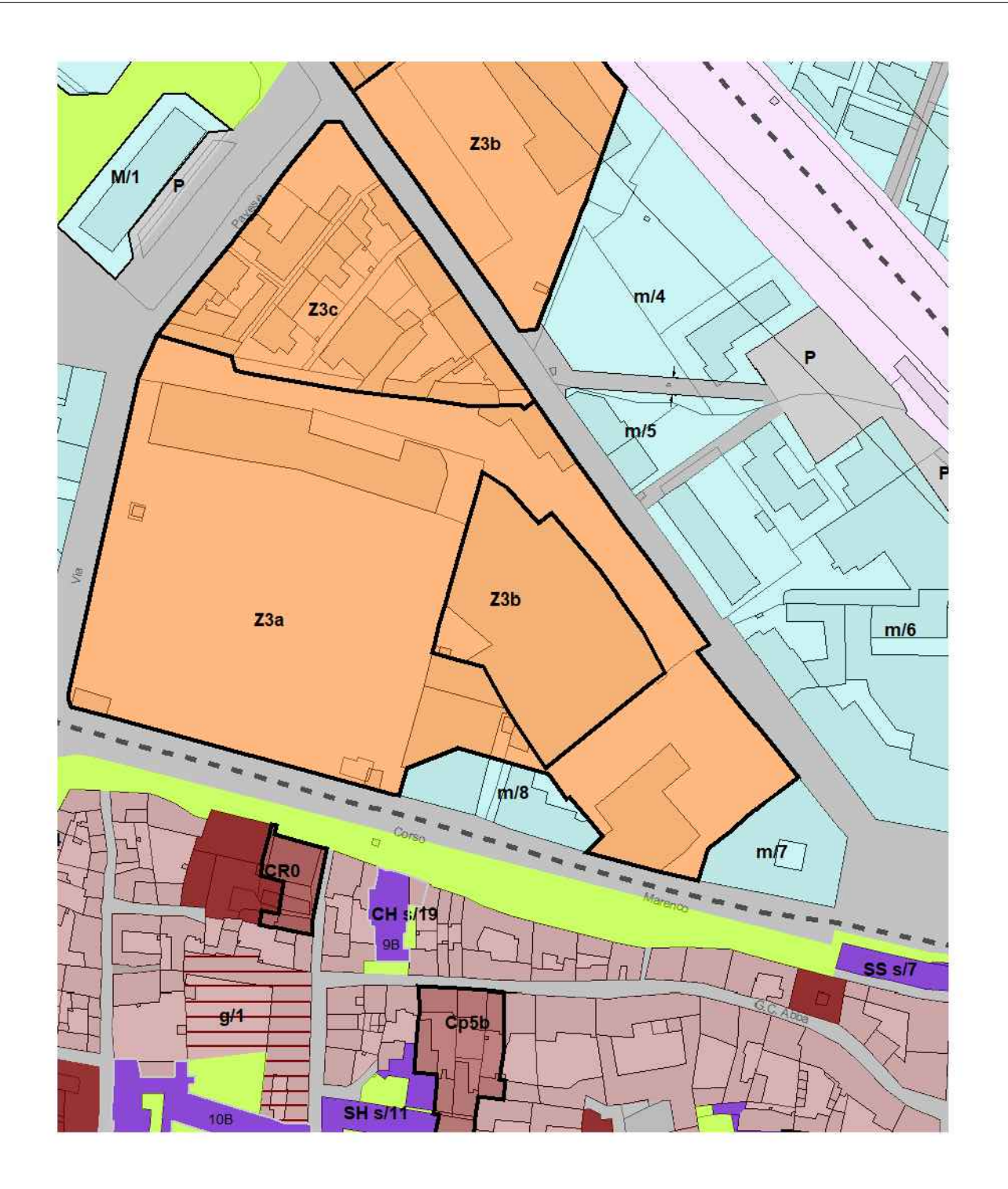
Modifica:	AGGIORNAMENTI CARTOGRAFICI VARI: Si recepiscono cartograficamente i permessi di costruire rilasciati in deroga ai sensi della L. 106-2011: 1. PdC n° 31/2015 - SIMAF - Area "Z3.b" - D.U. 2a - Trasformazione di n. 11 unità direzionali in residenziali (mq. 739,50) 2. PdC n° 10/2016 - SOMMO - - Area "Z3.b" - D.U. 2a - Trasformazione di n. 1 unità direzionale in residenziale (mq. 76.00); 3. PdC n° 12/2016 - REALE - Area "Z3.b" - D.U. 2a - Trasformazione di n. 1 unità direzionale in residenziale (mq. 54.46);	Localizzazione:  Via Pietro Isola
D.3		
a		

ESTRATTO P.R.G. VIGENTE

(scala 1:2000)

ESTRATTO VARIANTE N. 1p/2022

(scala 1:2000)

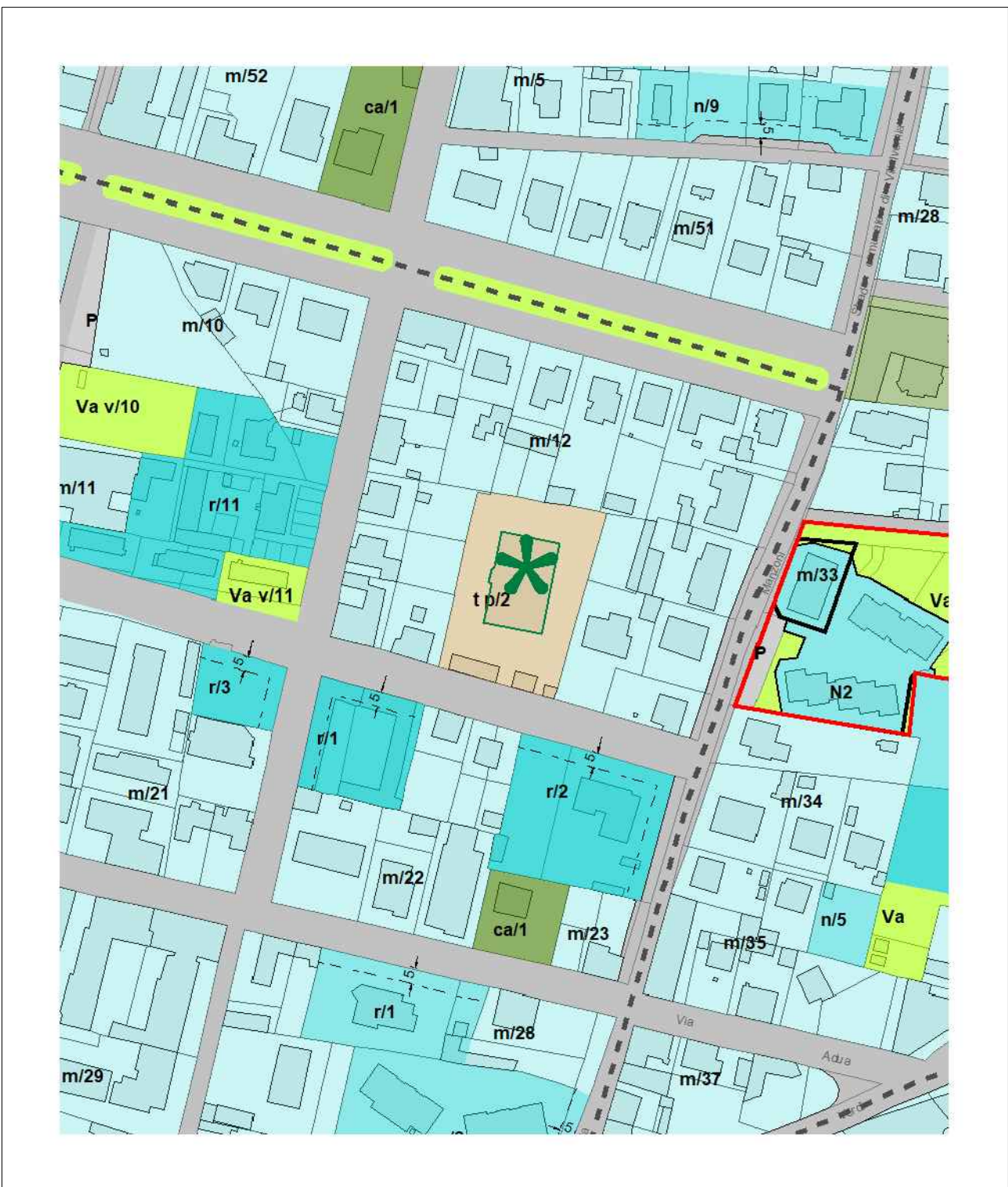
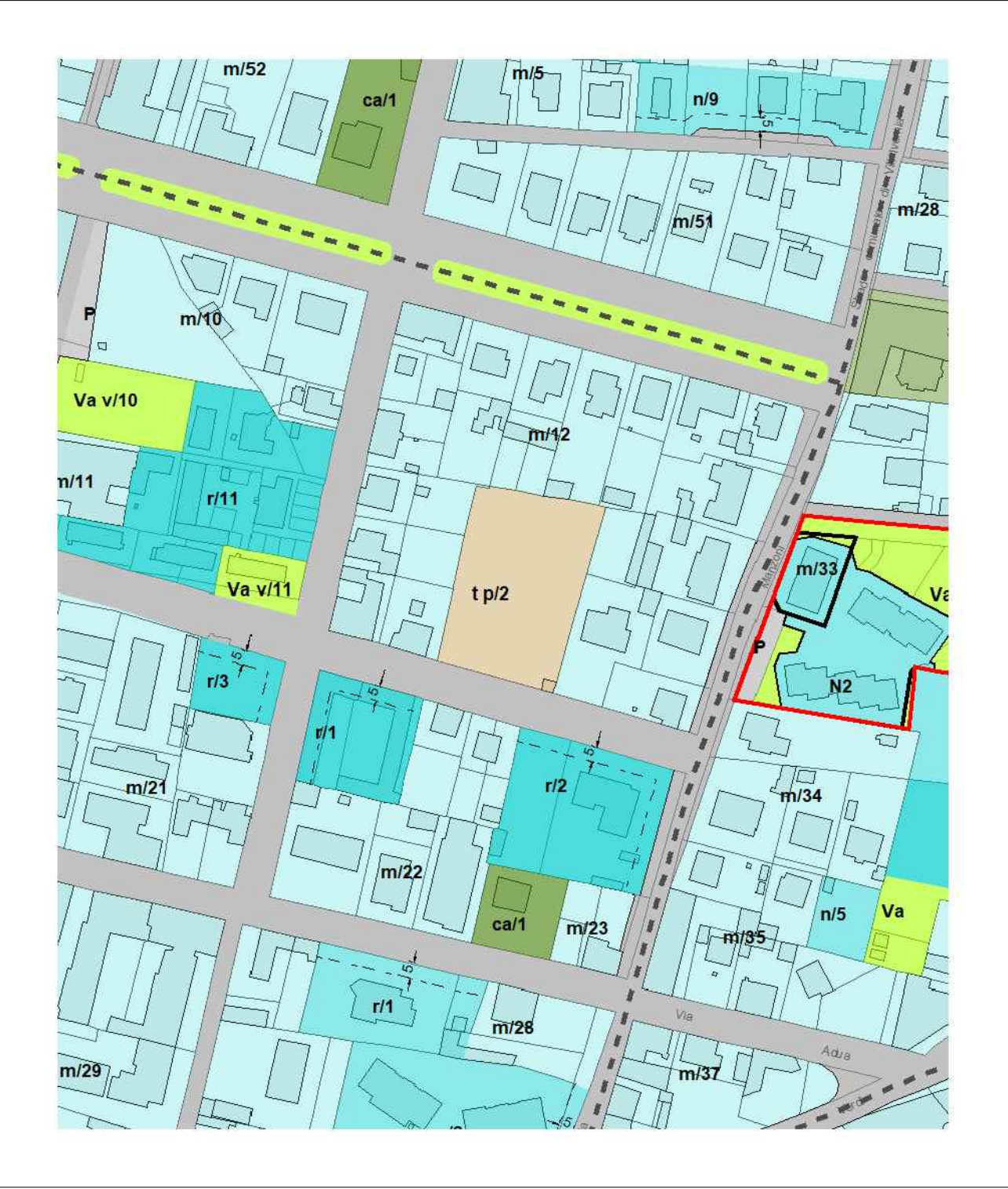




Modifica:	AGGIORNAMENTI CARTOGRAFICI VARI: Si recepiscono cartograficamente i permessi di costruire rilasciati in deroga ai sensi della L. 106-2011: 1. PdC n° 39/2015 - LE STELLE - Area "t p/2" - D.U. 4 - Trasformazione di mq. 2.222,30 di SUL residenziale in luogo della preesistente superficie commerciale pari a mq. 1.208.00;	Localizzazione:  Via Dei Mille
D.3		
b		

ESTRATTO P.R.G. VIGENTE  
(scala 1:2000)

ESTRATTO VARIANTE N. 1p/2022  
(scala 1:2000)

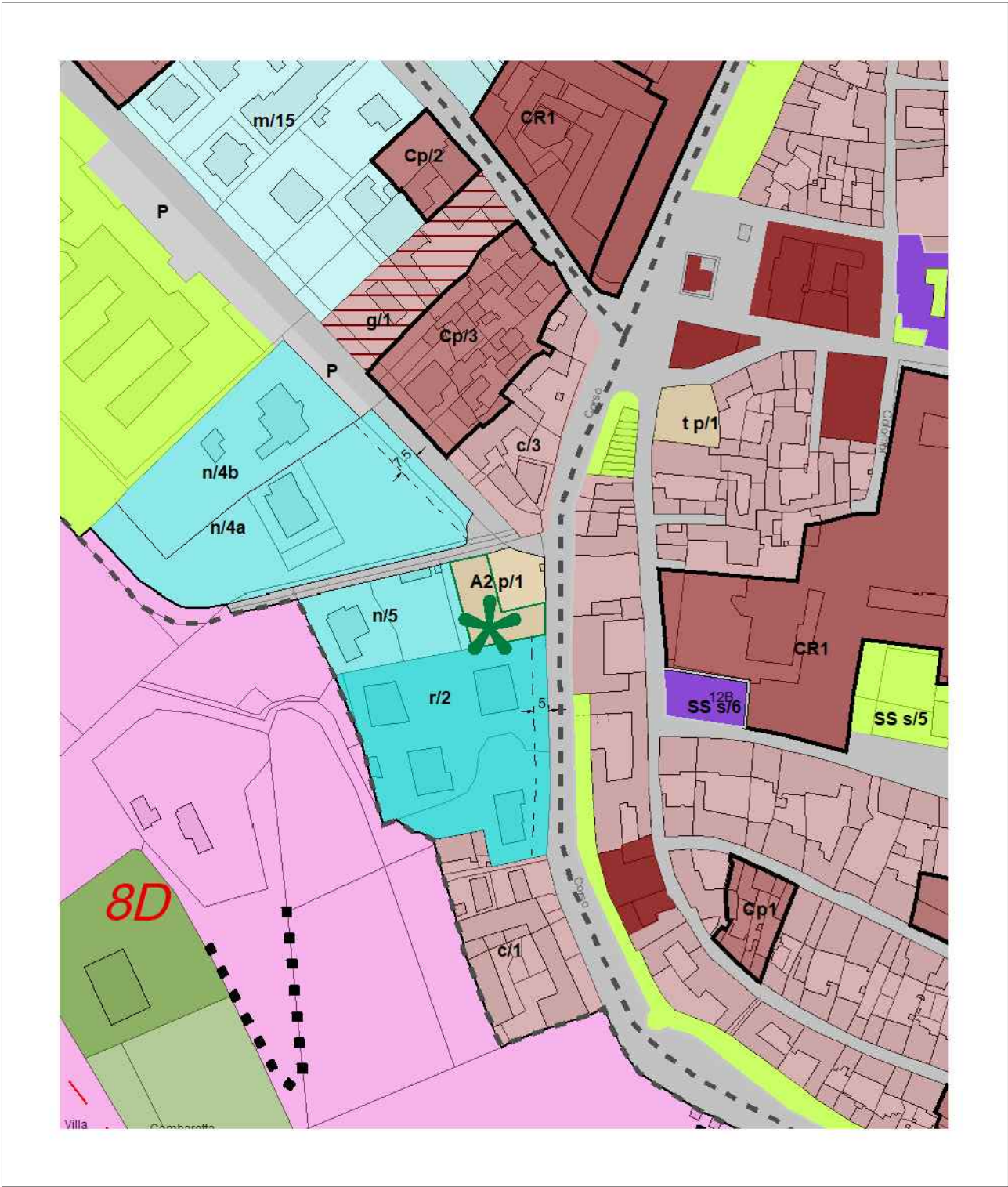
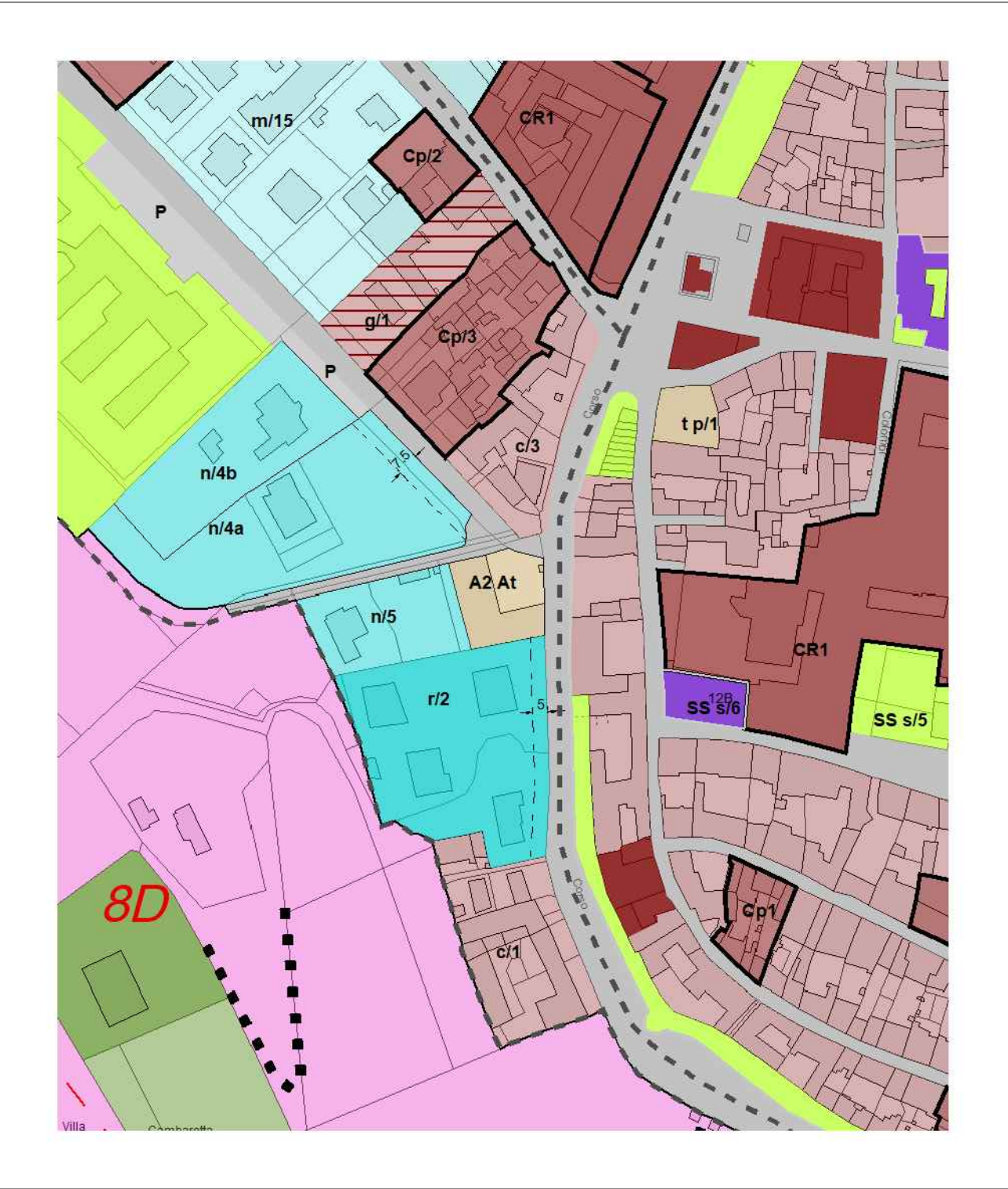




Modifica:	AGGIORNAMENTI CARTOGRAFICI VARI: Si recepiscono cartograficamente i permessi di costruire rilasciati in deroga ai sensi della L. 106-2011: 1. PdC n° 2/2016 - BIANCHI - Area "A2 p/1" - D.U. 2b - mq. 258 da artigianale a commerciale;	Localizzazione:
D.3		Corso Piave
C		

ESTRATTO P.R.G. VIGENTE  
(scala 1:2000)

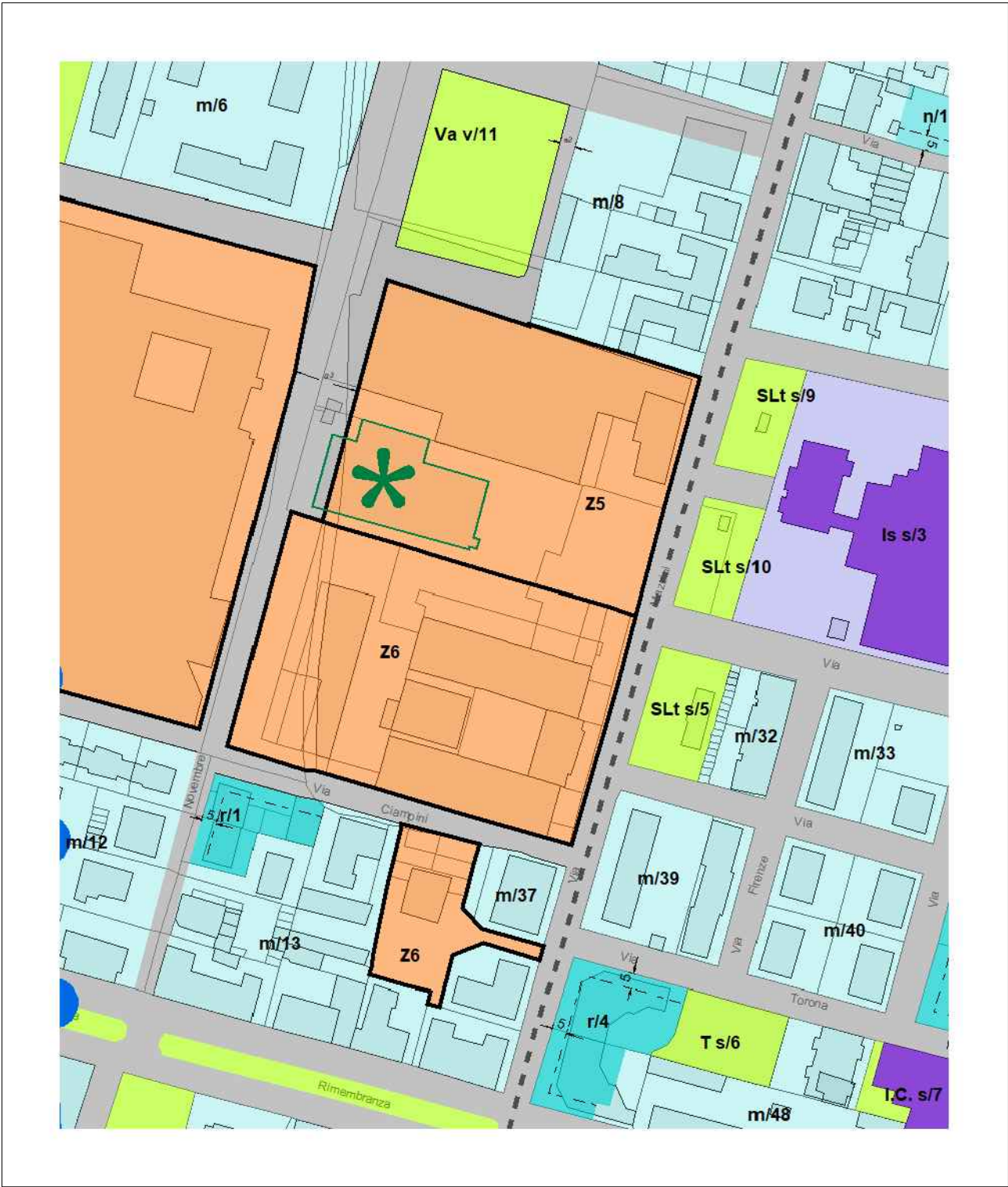
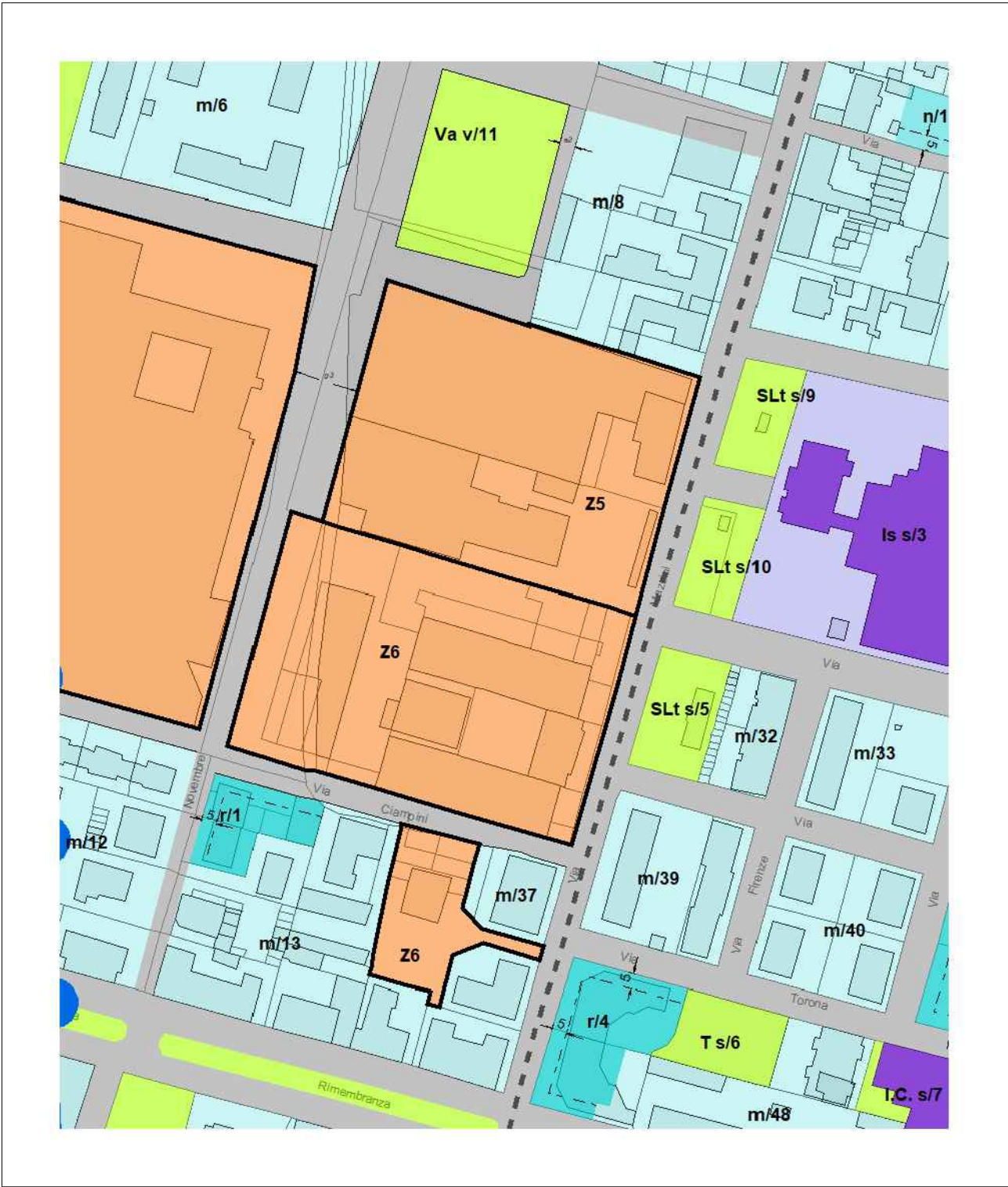
ESTRATTO VARIANTE N. 1p/2022  
(scala 1:2000)



Modifica:	AGGIORNAMENTI CARTOGRAFICI VARI: Si recepiscono cartograficamente i permessi di costruire rilasciati in deroga ai sensi della L. 106-2011: 1. PdC n° 41/2016 - EUROSPIN - - Area "Z5" - D.U. 3" - mq. 1.537.97 di SUL commerciale in luogo della preesistente SUL produttiva pari a mq. 2.159.00	Localizzazione:  Via Mazzini
D.3		
d		

ESTRATTO P.R.G. VIGENTE  
(scala 1:2000)

ESTRATTO VARIANTE N. 1p/2022  
(scala 1:2000)



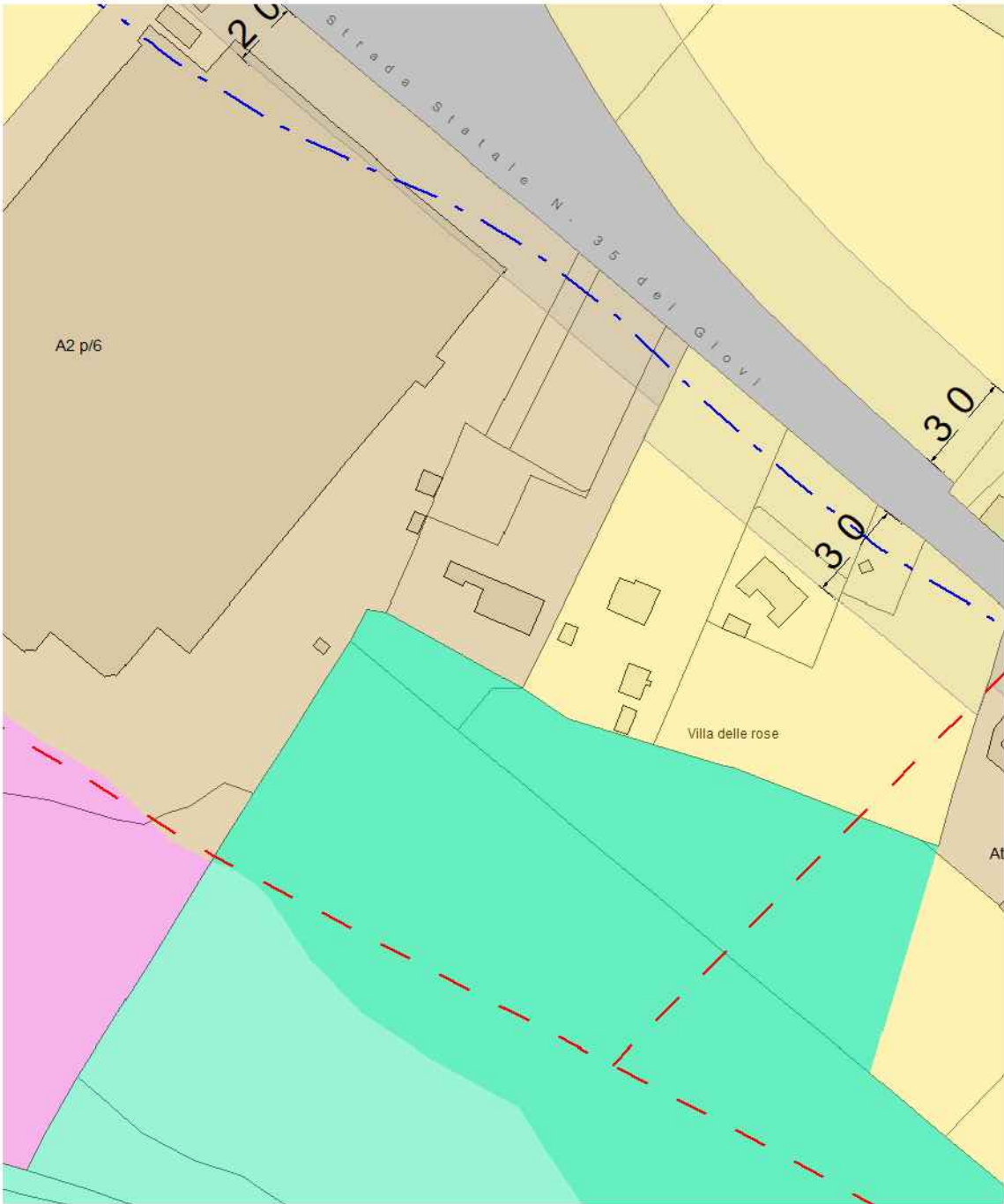




Modifica:	AGGIORNAMENTI CARTOGRAFICI VARI: Si recepiscono cartograficamente i permessi di costruire rilasciati in deroga ai sensi della L. 106-2011: 1. PdC n° 71/2018 - BLUSPA srl - Area "A2 p/6" - Polo Industriale Sud -Est - Mutamento di destinazione d'uso di fabbricato da uffici a servizio di attività industriali a residenza in strada Serravalle (mq 483,94)	Localizzazione: Strada Provinciale 35bis dei Giovi
D.3		
f		

ESTRATTO P.R.G. VIGENTE

(scala 1:2000)



ESTRATTO VARIANTE N. 1p/2022

(scala 1:2000)

